

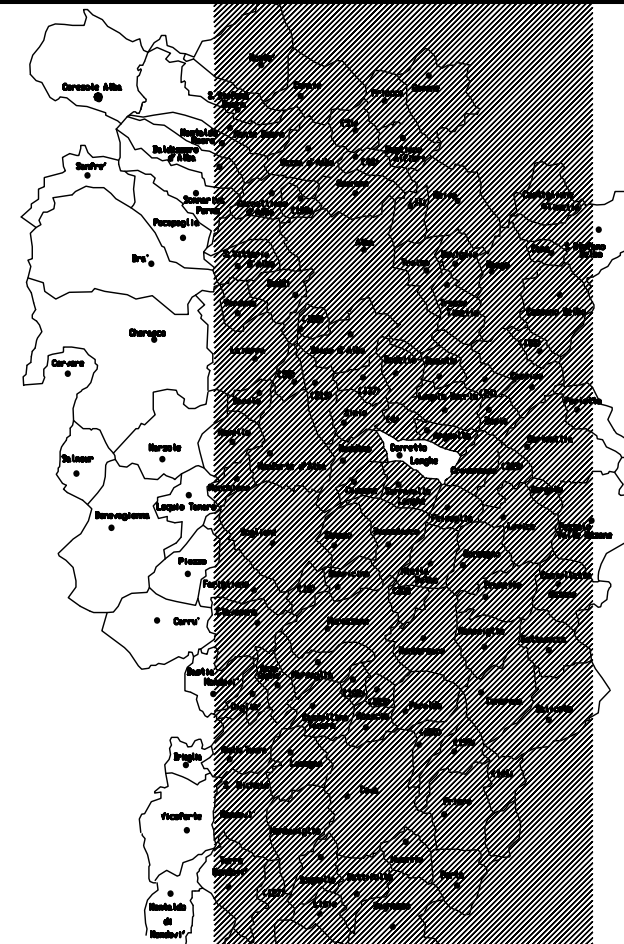
# COMUNE DI CERRETTO LANGHE

## PIANO REGOLATORE GENERALE COMUNALE

VARIANTE n. 1 approvata con deliberazione G.R. n. 216-29996 del 22/11/93

VARIANTE STRUTTURALE n. 2 approvata con deliberazione G.R. n. 6-1007 del 9/10/2000

VARIANTE SPECIFICA approvata con deliberazione G.R. n. 13-2964 del 13/11/95



Piano Regolatore Generale Comunale approvato con deliberazione G.R. n. 117-29366 del 13/6/89

PROGETTO DEFINITIVO

VARIANTE STRUTTURALE n.3 di adeguamento alle N. di A. del P.A.I. art. 17, 4° comma, L. R. n° 56/77 e s.m.i.

2017

TAVOLA: 22/VS3

PLANIMETRIA DI PROGETTO VI  
- Assetto della Località Taloria -

SCALA 1:2000

Il Responsabile del Procedimento

visto: il Sindaco

approvato con delibera C.C. n°

in data

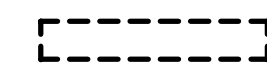
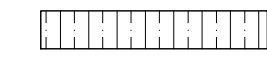





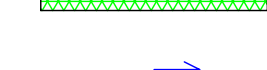





STUDIO DI URBANISTICA ing. Manlio Dardo  
CUNEO - Corso G. Ferraris 11-Tel. 017167052  
E-mail: ing.dardo@gmail.com

l'incaricato

Collaboratore: arch. Enrico Pacifico








### LEGENDA

BASE CARTOGRAFICA: COMPOSIZIONE CATASTALE 1:2000

-  AMBITO DI ZONA
-  AREA RESIDENZIALE E TURISTICO-RICETTIVA ESISTENTE E DI COMPLETAMENTO IN LOCALITA' TALORIA ( A.R.T. ) (ART. 14 bis N.T.A.)
-  FABBRICATI RESIDENZIALI IN CORSO DI REALIZZAZIONE CON PERMESSO DI COSTRUIRE N.08/2007 del 28/09/2007 (1-2-3)
-  FABBRICATI PER ATTIVITA' TURISTICO-RICETTIVA E PER IL BENESSERE CON ANNESSA AUTORIZZAZIONE AUTORIZZATE CON PERMESSO DI COSTRUIRE N.10/2007 del 30/11/2007
-  STRADA VICINALE DELLA TALORIA AD USO PUBBLICO
-  IMPIANTO DI DEPURAZIONE IN PROGETTO
-  RETE FOGNANTE
-  AREA DESTINATA A PARCHEGGI E VERDE PRIVATO AD USO PUBBLICO ESTERNO ALL'AREA A.R.T.
-  ACQUEDOTTO COMUNALE ESISTENTE
-  FABBRICATO ANCORA DA RECUPERARE GIA' RICOMPRESO NELLA MASSIMA CUBATURA RECUPERABILE
-  PORZIONI DI TERRITORIO CARATTERIZZATE DA BASSE O MODERATE CONDIZIONI DI PERICOLOSITA' GEOMORFOLOGICA - Classe II -
-  PORZIONI DI TERRITORIO AD INCERTA STABILITA' CON POSSIBILE PRESENZA DI EDIFICI SPARSI A CARATTERE PREVALENTEMENTE AGRICOLO - Classe III indifferenziata -
-  PORZIONI DI TERRITORIO AD ELEVATA PERICOLOSITA' GEOMORFOLOGICA - Classe III a - (ART. 21 N.T.A.)

Planimetria aggiornata al 31 Marzo 2017

### LEGENDA DELLA VARIANTE PARZIALE n°10

-  FABBRICATI OGGETTO DI AGGIORNAMENTO CATASTALE
-  FABBRICATO AGRICOLO DI ABITAZIONE ANNESSO AD AZIENDA AGRICOLA CON P.d.c. RILASCIATO
-  FABBRICATO RESIDENZIALE NON REALIZZATO MA CON P.d.c. RILASCIATO
-  FABBRICATO RESIDENZIALE EDIFICATO CON P.d.c. RILASCIATO
-  PARCHEGGI PRIVATI COPERTI REALIZZATI IN AREA AGRICOLA CON P.d.c. RILASCIATI
-  FABBRICATO PER IMPIANTI TECNOLOGICI INTERRATO CON P.d.c. RILASCIATO
-  FABBRICATO PER IMPIANTI ED AUTORIZZAZIONE NON REALIZZATO

